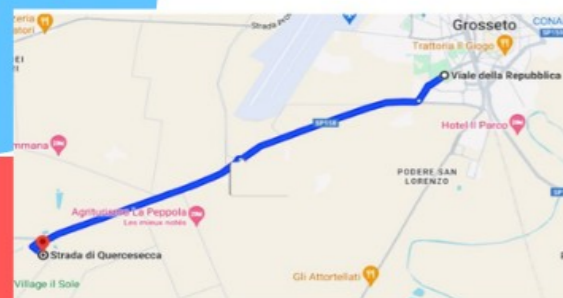


## Giovedì 20

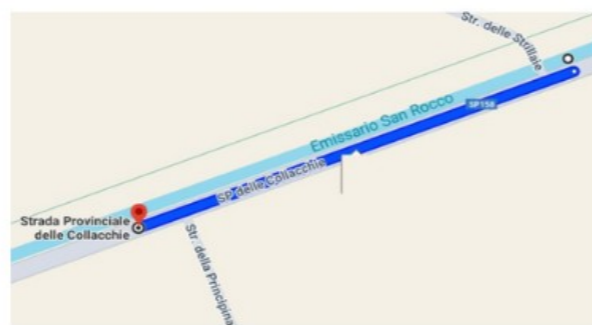
Dalle 7 è previsto il divieto di transito in via della Repubblica. Alle 11.15 ci sarà l'inizio della prima gara della giornata in cui gli atleti percorreranno per due volte lo stesso percorso del mercoledì pomeriggio. Rimarranno tutte le garanzie di circolazione descritte per il giorno precedente. Fine gara alle 12.45 circa.

In seguito ci saranno **60 minuti** circa durante i quali si potranno **risolvere eventuali criticità** inerenti la **circolazione stradale**.



Alle 14.30 è in calendario la seconda gara in cui gli atleti gareggeranno in un nuovo percorso che nella parte iniziale sarà simile ai precedenti, con l'ingresso in via delle Collacchie fino all'incrocio con via della Quercesecca.

Il tratto di via delle Collacchie che va dall'altezza della Strada dei Pozzi fino all'incrocio con via delle Strillaie sarà transennato a metà carreggiata per permettere, con un **senso unico alternato** gestito da personale delle Forze dell'ordine, l'uscita e l'entrata nella zona che rimane all'interno del percorso.



Finita via della Quercesecca gli atleti svolteranno a sinistra fino a ritrovare la via della Trappola in prossimità del campeggio Cielo Verde.

In questo tratto la strada sarà divisa da transenne creando un senso unico alternato gestito da personale dell'organizzazione e dalle Forze dell'ordine per dare la possibilità di ingresso e uscita dalla frazione Principina a Mare e quindi garantire anche le esigenze turistiche.

Oltrepassando il campeggio Cielo Verde i concorrenti imbrocheranno la via della Trappola per poi proseguire come nei percorsi precedenti.

Alle 15.30 è previsto il termine della gara.

A seguire saranno previsti **30 minuti** durante i quali si potranno **risolvere eventuali criticità** inerenti la **circolazione stradale**.

Alle 16 è previsto l'inizio di una nuova gara sullo stesso percorso della gara precedente, con orario conclusivo alle **17.30** con il **ripristino della normale viabilità**.

Considerate le modifiche sopra esposte è **consigliato utilizzare la SP80 del Cristo** per raggiungere le località balneari.

# Campionati italiani cronometro individuale 2024: info viabilità

L'Amministrazione comunale di Grosseto è orgogliosa di annunciare il patrocinio dei Campionati italiani cronometro individuale 2024, che si terranno **il 19 e 20 giugno**. La manifestazione godrà di ampia copertura mediatica anche su canali Rai.

L'evento, organizzato in collaborazione con la **Federazione ciclistica italiana**, rappresenta una tappa fondamentale del Campionato italiano di ciclismo professionistico 2024 e fa parte del progetto "Toscana Tricolore", il quale prevede che tutte le gare dei campionati italiani FCI si svolgano in Toscana.

*"La nostra città ancora una volta è al centro della scena sportiva. Saranno diverse centinaia le persone coinvolte dai Campionati italiani cronometro individuale 2024, oltre ai numerosissimi appassionati. Questa manifestazione rappresenta un'opportunità straordinaria per promuovere il turismo sportivo e valorizzare la realtà territoriale di Grosseto. Il tutto in un'ottica non solo di livello nazionale, ma anche internazionale. L'Ambito Maremma Toscana Sud, con Grosseto come Comune capofila, è stato designato Comunità europea dello sport 2024, confermando proprio il suo impegno e la sua eccellenza nel campo sportivo. Accogliere in città un'importante iniziativa come i Campionati italiani comporta anche il dover sottoporre la mobilità cittadina a qualche modifica temporanea: ecco dunque la necessità di distribuire questo materiale informativo prodotto dal Comune in sintonia con gli organizzatori dell'evento".*

*Il sindaco Antonfrancesco Vivarelli Colonna*

☎ 334.8065135

📍 Marina di Grosseto e Principina a Mare

✉ larcianotricolore@libero.it

In occasione dell'evento sono previste delle **modifiche alla viabilità** ordinaria con una sospensione temporanea della circolazione lungo il percorso delle gare, si invita quindi la cittadinanza a **prestare attenzione**.

## Martedì 18

Dalle 14 circa fino alla fine dei lavori il tratto di viale della Repubblica (da viale Enrico De Nicola a viale Luigi Einaudi) sarà chiuso al traffico **in entrambi i sensi di marcia** per le operazioni di montaggio delle varie strutture.

## Mercoledì 19

Dalle 7 lo stesso tratto di strada sarà **chiuso al traffico**, sui percorsi di gara sarà temporaneamente sospesa la circolazione.

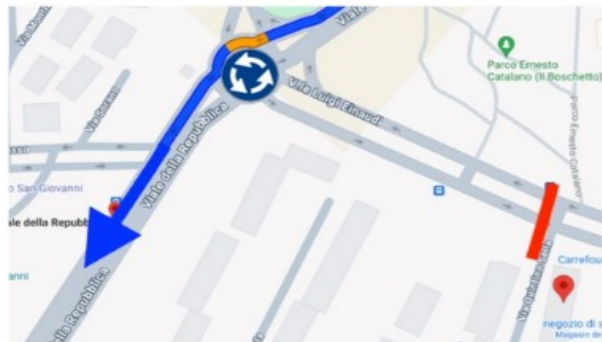
Alle 9 è previsto l'inizio della prima gara con partenza da via della Repubblica in direzione mare, passando dalla rotatoria di via Cimabue.



Alle 10.45 circa è previsto il termine della prima gara. A seguire ci saranno **20 minuti** durante i quali si potranno **risolvere eventuali criticità** inerenti la **circolazione stradale**. Dalle 11.15 alle 12.30 circa si svolgerà la seconda gara in programma sullo stesso percorso **al termine** saranno previsti **90 minuti per risolvere eventuali criticità** inerenti la **circolazione stradale**.



Alle 14 avrà inizio una nuova gara in cui la parte iniziale del percorso sarà uguale alla precedente fino alla rotonda di via Poggiale dove poi gli atleti proseguiranno dritti fino alla svolta a sinistra su SP120 che verrà percorsa fino all'incrocio con SP40 della Trappola. **La rotonda di via del Poggiale continuerà a poter essere attraversata** seguendo le indicazioni del personale dell'organizzazione presente sul posto. Lungo tutto il tratto della SP120 saranno sempre garantiti gli attraversamenti dalle strade che incrociano la provinciale per entrambi i sensi di marcia seguendo le indicazioni del personale dell'organizzazione che ci sarà a presidiare le varie strade.



La rotonda rimarrà per metà della corsia di destra transitabile al normale traffico che proviene da via Arcidosso per dare la possibilità di ritornare verso via Cimabue in entrata e in uscita. **I veicoli** che provengono **da viale Luigi Einaudi dovranno invertire il senso di marcia** all'altezza di via Sella.



Il tracciato proseguirà verso la rotonda via della Collacchie e gli atleti svolteranno a destra sempre in direzione mare fino alla rotonda che incrocia via del Poggiale



per poi fare inversione e tornare indietro sullo stesso percorso fino all'arrivo di viale della Repubblica. La rotonda di via del Poggiale rimarrà transitabile per poterla attraversare.

Dalla SP40 della Trappola il percorso proseguirà verso la zona del Centro commerciale Aurelia Antica. In questo tratto i concorrenti supereranno il centro commerciale transitando a sinistra del centro commerciale contro il normale senso di marcia e proseguiranno sempre occupando la corsia di sinistra anche dopo il centro commerciale fino alla rotonda di via del Sarto.

Il tratto di strada che va dal centro commerciale alla rotonda di via del Sarto sarà divisa da transenne che permetteranno sempre il normale ingresso e la normale uscita dal centro commerciale compreso l'impiego della **rotonda di via del Sarto** che sarà transennata in modo tale che **i cittadini ne possano usufruire** quasi normalmente. **L'ingresso al centro commerciale** sarà comunque **garantito da via Alberto Sordi**.

Dopo l'ingresso in via del Sarto gli atleti si riporteranno alla rotonda di via Cimabue per voltare a destra e riportarsi all'arrivo in via della Repubblica.

